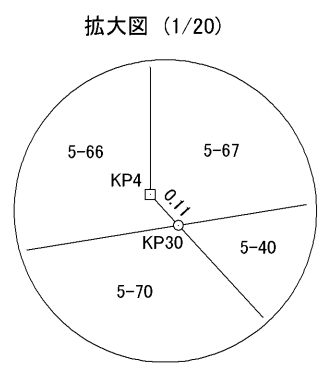
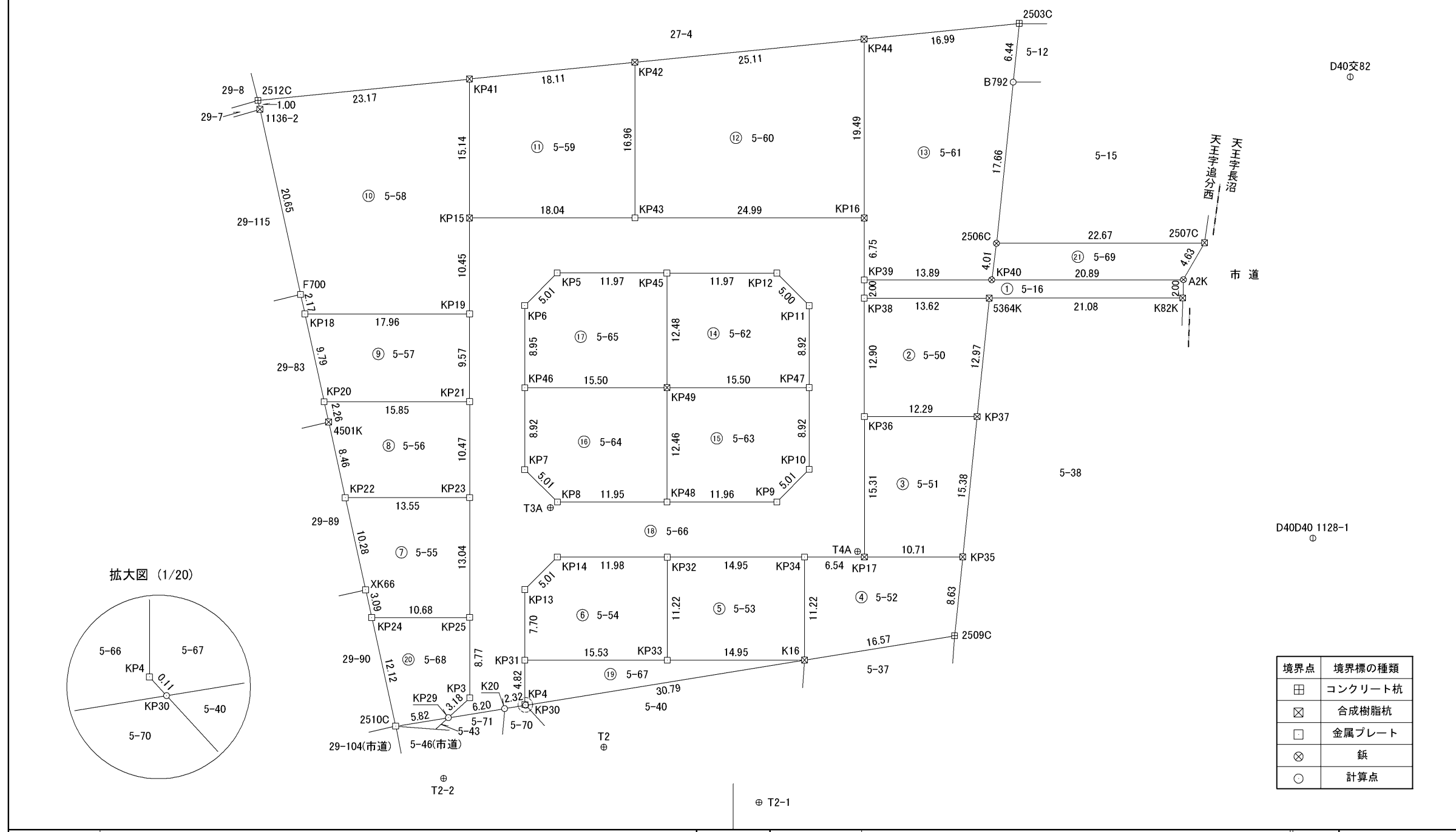
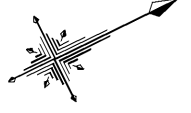


地番 5-16,  
5-50ないし5-69

地積測量図

1/5


土地の所在 潟上市天王字追分西



作成者 秋田市山王六丁目9番1号  
土地家屋調査士 畠山 幸成  
(令和3年12月9日作成)

申請人 有限会社アスポート  
代表取締役 伊藤 聡

縮尺 1/500

地番	5-16, 5-50ないし5-69	地積測量図 
土地の所在	潟上市天王字追分西	

求積表

地番	① 5-16			
NO	X <sub>n</sub>	Y <sub>n</sub>	Y <sub>n+1</sub> -Y <sub>n-1</sub>	X <sub>n</sub> ·(Y <sub>n+1</sub> -Y <sub>n-1</sub> )
A2K	-20674.611	-66989.665	10.953	-226449.014283
K82K	-20675.554	-66987.905	-7.516	155397.463864
5364K	-20694.487	-66997.181	-15.270	316004.816490
KP38	-20706.721	-67003.175	-7.788	161263.943148
KP39	-20705.847	-67004.969	4.317	-89387.141499
KP40	-20693.375	-66998.858	15.304	-316691.411000
			合計	138.656720
			合計面積	69.3283600
			地積	69.32 m <sup>2</sup>

地番	⑤ 5-53			
NO	X <sub>n</sub>	Y <sub>n</sub>	Y <sub>n+1</sub> -Y <sub>n-1</sub>	X <sub>n</sub> ·(Y <sub>n+1</sub> -Y <sub>n-1</sub> )
KP34	-20725.002	-66980.719	16.655	-345174.908310
K16	-20729.937	-66970.647	3.496	-72471.859752
KP33	-20743.363	-66977.223	-16.655	345480.710765
KP32	-20738.425	-66987.302	-3.496	72501.533800
			合計	335.476503
			合計面積	167.7382515
			地積	167.73 m <sup>2</sup>

地番	② 5-50			
NO	X <sub>n</sub>	Y <sub>n</sub>	Y <sub>n+1</sub> -Y <sub>n-1</sub>	X <sub>n</sub> ·(Y <sub>n+1</sub> -Y <sub>n-1</sub> )
5364K	-20694.487	-66997.181	16.992	-351640.723104
KP37	-20701.360	-66986.183	5.593	-115782.706480
KP36	-20712.393	-66991.588	-16.992	351944.981856
KP38	-20706.721	-67003.175	-5.593	115812.690553
			合計	334.242825
			合計面積	167.1214125
			地積	167.12 m <sup>2</sup>

地番	⑥ 5-54			
NO	X <sub>n</sub>	Y <sub>n</sub>	Y <sub>n+1</sub> -Y <sub>n-1</sub>	X <sub>n</sub> ·(Y <sub>n+1</sub> -Y <sub>n-1</sub> )
KP32	-20738.425	-66987.302	15.358	-318500.731150
KP33	-20743.363	-66977.223	3.249	-67395.186387
KP31	-20757.310	-66984.053	-13.746	285329.983260
KP13	-20753.924	-66990.969	-8.528	176989.463872
KP14	-20749.181	-66992.581	3.667	-76087.246727
			合計	336.282868
			合計面積	168.1414340
			地積	168.14 m <sup>2</sup>

地番	③ 5-51			
NO	X <sub>n</sub>	Y <sub>n</sub>	Y <sub>n+1</sub> -Y <sub>n-1</sub>	X <sub>n</sub> ·(Y <sub>n+1</sub> -Y <sub>n-1</sub> )
KP37	-20701.360	-66986.183	18.449	-381919.390640
KP35	-20709.511	-66973.139	8.342	-172758.740762
KP17	-20719.133	-66977.841	-18.449	382247.284717
KP36	-20712.393	-66991.588	-8.342	172782.782406
			合計	351.935721
			合計面積	175.9678605
			地積	175.96 m <sup>2</sup>


地番	⑦ 5-55			
NO	X <sub>n</sub>	Y <sub>n</sub>	Y <sub>n+1</sub> -Y <sub>n-1</sub>	X <sub>n</sub> ·(Y <sub>n+1</sub> -Y <sub>n-1</sub> )
KP23	-20754.909	-67002.606	17.672	-366780.751848
KP25	-20760.649	-66990.897	7.024	-145822.798576
KP24	-20770.243	-66995.582	-7.688	159681.628184
XK66	-20769.511	-66998.585	-12.987	269733.639357
KP22	-20767.079	-67008.569	-4.021	83504.424659
			合計	316.141776
			合計面積	158.0708880
			地積	158.07 m <sup>2</sup>

地番	④ 5-52			
NO	X <sub>n</sub>	Y <sub>n</sub>	Y <sub>n+1</sub> -Y <sub>n-1</sub>	X <sub>n</sub> ·(Y <sub>n+1</sub> -Y <sub>n-1</sub> )
KP35	-20709.511	-66973.139	12.020	-248928.322220
2509C	-20714.085	-66965.821	2.492	-51619.499820
K16	-20729.937	-66970.647	-14.898	308834.601426
KP34	-20725.002	-66980.719	-7.194	149095.664388
KP17	-20719.133	-66977.841	7.580	-157051.028140
			合計	331.415634
			合計面積	165.7078170
			地積	165.70 m <sup>2</sup>

地番	⑧ 5-56			
NO	X <sub>n</sub>	Y <sub>n</sub>	Y <sub>n+1</sub> -Y <sub>n-1</sub>	X <sub>n</sub> ·(Y <sub>n+1</sub> -Y <sub>n-1</sub> )
KP21	-20750.304	-67012.004	16.373	-339744.727392
KP23	-20754.909	-67002.606	3.435	-71293.112415
KP22	-20767.079	-67008.569	-14.179	294456.413141
4501K	-20765.078	-67016.785	-10.410	216164.461980
KP20	-20764.542	-67018.979	4.781	-99275.275302
			合計	307.760012
			合計面積	153.8800060
			地積	153.88 m <sup>2</sup>

作成者 秋田市山王六丁目9番1号  
土地家屋調査士 畠山 幸成  
(令和3年12月9日作成)

申請人 有限会社アスポーツ  
代表取締役 伊藤 聡  
縮尺 1/

地番	5-16, 5-50ないし5-69	地積測量図 
土地の所在	潟上市天王字追分西	

地番	㊟ 5-57			
NO	Xn	Yn	Yn+1-Yn-1	Xn·(Yn+1-Yn-1)
KP19	-20746.091	-67020.593	16.490	-342103.040590
KP21	-20750.304	-67012.004	1.614	-33490.990656
KP20	-20764.542	-67018.979	-16.490	342407.297580
KP18	-20762.217	-67028.494	-1.614	33510.218238
			合計	323.484572
			合計面積	161.7422860
			地積	161.74 m <sup>2</sup>

地番	㊿ 5-61			
NO	Xn	Yn	Yn+1-Yn-1	Xn·(Yn+1-Yn-1)
2503C	-20678.374	-67022.620	11.367	-235051.077258
B792	-20681.790	-67017.164	20.422	-422363.515380
2506C	-20691.160	-67002.198	18.306	-378772.374960
KP40	-20693.375	-66998.858	-2.771	57341.342125
KP39	-20705.847	-67004.969	-12.166	251907.334602
KP16	-20702.873	-67011.024	-23.562	487801.093626
KP44	-20694.305	-67028.531	-11.596	239971.160780
			合計	833.963535
			合計面積	416.9817675
			地積	416.98 m <sup>2</sup>

地番	㊿ 5-58			
NO	Xn	Yn	Yn+1-Yn-1	Xn·(Yn+1-Yn-1)
KP41	-20734.823	-67043.566	21.652	-448950.387596
KP15	-20741.501	-67029.976	22.973	-476494.502473
KP19	-20746.091	-67020.593	1.482	-30745.706862
KP18	-20762.217	-67028.494	-10.010	207829.792170
F700	-20761.702	-67030.603	-22.168	460245.409936
1136-2	-20756.801	-67050.662	-21.025	436411.741025
2512C	-20756.550	-67051.628	7.096	-147288.478800
			合計	1007.867400
			合計面積	503.9337000
			地積	503.93 m <sup>2</sup>

地番	㊿ 5-62			
NO	Xn	Yn	Yn+1-Yn-1	Xn·(Yn+1-Yn-1)
KP45	-20724.825	-67015.105	-5.932	122939.661900
KP12	-20714.078	-67009.828	10.016	-207472.205248
KP11	-20712.474	-67005.089	12.749	-264063.331026
KP47	-20716.401	-66997.079	1.193	-24714.666393
KP49	-20730.317	-67003.896	-18.026	373684.694242
			合計	374.153475
			合計面積	187.0767375
			地積	187.07 m <sup>2</sup>

地番	㊿ 5-59			
NO	Xn	Yn	Yn+1-Yn-1	Xn·(Yn+1-Yn-1)
KP42	-20717.843	-67037.265	21.527	-445993.006261
KP43	-20725.304	-67022.039	7.289	-151066.740856
KP15	-20741.501	-67029.976	-21.527	446502.292027
KP41	-20734.823	-67043.566	-7.289	151136.124847
			合計	578.669757
			合計面積	289.3348785
			地積	289.33 m <sup>2</sup>


地番	㊿ 5-63			
NO	Xn	Yn	Yn+1-Yn-1	Xn·(Yn+1-Yn-1)
KP49	-20730.317	-67003.896	-4.370	90591.485290
KP47	-20716.401	-66997.079	14.826	-307141.361226
KP10	-20720.321	-66989.070	9.636	-199661.013156
KP9	-20725.057	-66987.443	-3.639	75418.482423
KP48	-20735.798	-66992.709	-16.453	341166.084494
			合計	373.677825
			合計面積	186.8389125
			地積	186.83 m <sup>2</sup>

地番	㊿ 5-60			
NO	Xn	Yn	Yn+1-Yn-1	Xn·(Yn+1-Yn-1)
KP44	-20694.305	-67028.531	26.241	-543039.257505
KP16	-20702.873	-67011.024	6.492	-134403.051516
KP43	-20725.304	-67022.039	-26.241	543852.702264
KP42	-20717.843	-67037.265	-6.492	134500.236756
			合計	910.629999
			合計面積	455.3149995
			地積	455.31 m <sup>2</sup>

地番	㊿ 5-64			
NO	Xn	Yn	Yn+1-Yn-1	Xn·(Yn+1-Yn-1)
KP49	-20730.317	-67003.896	18.007	-373290.818219
KP48	-20735.798	-66992.709	5.923	-122818.131554
KP8	-20746.528	-66997.973	-9.998	207423.786944
KP7	-20748.170	-67002.707	-12.743	264393.930310
KP46	-20744.237	-67010.716	-1.189	24664.897793
			合計	373.665274
			合計面積	186.8326370
			地積	186.83 m <sup>2</sup>

作成者 秋田市山王六丁目9番1号  
土地家屋調査士 畠山 幸成  
(令和3年12月9日作成)

申請人 有限会社アスポーツ  
代表取締役 伊藤 聡  
縮尺 1/

地番	5-16, 5-50ないし5-69	地積測量図	
土地の所在	潟上市天王字追分西		

地番	⑰ 5-65			
NO	X <sub>n</sub>	Y <sub>n</sub>	Y <sub>n+1</sub> -Y <sub>n-1</sub>	X <sub>n</sub> ·(Y <sub>n+1</sub> -Y <sub>n-1</sub> )
KP45	-20724.825	-67015.105	16.488	-341710.914600
KP49	-20730.317	-67003.896	4.389	-90985.361313
KP46	-20744.237	-67010.716	-14.856	308176.384872
KP6	-20740.307	-67018.752	-9.668	200517.288076
KP5	-20735.565	-67020.384	3.647	-75622.605555
		合計		374.791480
		合計面積		187.3957400
		地積		187.39 m <sup>2</sup>

地番	⑱ 5-66			
NO	X <sub>n</sub>	Y <sub>n</sub>	Y <sub>n+1</sub> -Y <sub>n-1</sub>	X <sub>n</sub> ·(Y <sub>n+1</sub> -Y <sub>n-1</sub> )
KP29	-20767.548	-66982.108	-2.720	56487.730560
KP3	-20764.503	-66983.015	-8.789	182499.216867
KP25	-20760.649	-66990.897	-19.591	406721.874559
KP23	-20754.909	-67002.606	-21.107	438073.864263
KP21	-20750.304	-67012.004	-17.987	373235.718048
KP19	-20746.091	-67020.593	-17.972	372848.747452
KP15	-20741.501	-67029.976	-1.446	29992.210446
KP43	-20725.304	-67022.039	18.952	-392785.961408
KP16	-20702.873	-67011.024	17.070	-353398.042110
KP39	-20705.847	-67004.969	7.849	-162520.193103
KP38	-20706.721	-67003.175	13.381	-277076.633701
KP36	-20712.393	-66991.588	25.334	-524727.764262
KP17	-20719.133	-66977.841	10.869	-225196.256577
KP34	-20725.002	-66980.719	-9.602	199001.469204
KP9	-20725.057	-66987.443	-8.351	173074.951007
KP10	-20720.321	-66989.070	-9.636	199661.013156
KP47	-20716.401	-66997.079	-16.019	331856.027619
KP11	-20712.474	-67005.089	-12.749	264063.331026
KP12	-20714.078	-67009.828	-10.016	207472.205248
KP45	-20724.825	-67015.105	-10.556	218771.252700
KP5	-20735.565	-67020.384	-3.647	75622.605555
KP6	-20740.307	-67018.752	9.668	-200517.288076
KP46	-20744.237	-67010.716	16.045	-332841.282665
KP7	-20748.170	-67002.707	12.743	-264393.930310
KP8	-20746.528	-66997.973	9.998	-207423.786944
KP48	-20735.798	-66992.709	10.530	-218347.952940
KP9	-20725.057	-66987.443	11.990	-248493.433430
KP34	-20725.002	-66980.719	0.141	-2922.225282
KP32	-20738.425	-66987.302	-11.862	245999.197350
KP14	-20749.181	-66992.581	-3.667	76087.246727
KP13	-20753.924	-66990.969	8.528	-176989.463872
KP31	-20757.310	-66984.053	11.245	-233415.950950
KP4	-20759.421	-66979.724	4.435	-92068.032135
KP30	-20759.390	-66979.618	-0.571	11853.611690
K20	-20761.614	-66980.295	-2.490	51696.418860
		合計		1900.494572
		合計面積		950.2472860
		地積		950.24 m <sup>2</sup>

作成者 秋田市山王六丁目9番1号  
土地家屋調査士 畠山 幸成  
(令和3年12月9日作成)

申請人 有限会社アスポーツ  
代表取締役 伊藤 聡  
縮尺 1/

地番	5-16, 5-50ないし5-69	地積測量図 
土地の所在	潟上市天王字追分西	

地番	⑱ 5-67			
NO	X <sub>n</sub>	Y <sub>n</sub>	Y <sub>n+1</sub> -Y <sub>n-1</sub>	X <sub>n</sub> ·(Y <sub>n+1</sub> -Y <sub>n-1</sub> )
KP31	-20757.310	-66984.053	2.501	-51914.032310
KP33	-20743.363	-66977.223	13.406	-278085.524378
K16	-20729.937	-66970.647	-2.395	49648.199115
KP30	-20759.390	-66979.618	-9.077	188432.983030
KP4	-20759.421	-66979.724	-4.435	92068.032135
		合計		149.657592
		合計面積		74.8287960
		地積		74.82 m <sup>2</sup>

測地系	世界測地系(測地成果2011)
座標系	X
基準点測量日	令和3年4月6日
筆界点測量日	令和3年12月9日

使用基準点名	X座標	Y座標	備考
D40交82	-20648.556	-67001.489	国土調査図根点
D40交84	-20709.636	-66899.349	国土調査図根点
D40D40 1127-2	-20618.468	-67051.968	国土調査図根点
D40D40 1128-1	-20674.352	-66958.165	国土調査図根点

地番	⑳ 5-68			
NO	X <sub>n</sub>	Y <sub>n</sub>	Y <sub>n+1</sub> -Y <sub>n-1</sub>	X <sub>n</sub> ·(Y <sub>n+1</sub> -Y <sub>n-1</sub> )
KP25	-20760.649	-66990.897	12.567	-260899.075983
KP3	-20764.503	-66983.015	8.789	-182499.216867
KP29	-20767.548	-66982.108	-0.793	16468.665564
2510C	-20773.111	-66983.808	-13.474	279896.897614
KP24	-20770.243	-66995.582	-7.089	147240.252627
		合計		207.522955
		合計面積		103.7614775
		地積		103.76 m <sup>2</sup>

多角点名	X座標	Y座標	備考
T2	-20753.751	-66971.757	金属錐
T2-1	-20741.222	-66958.911	金属錐
T2-2	-20770.927	-66976.393	金属錐
T3A	-20747.491	-66997.754	金属錐
T4A	-20719.542	-66978.720	金属錐

地番	㉑ 5-69			
NO	X <sub>n</sub>	Y <sub>n</sub>	Y <sub>n+1</sub> -Y <sub>n-1</sub>	X <sub>n</sub> ·(Y <sub>n+1</sub> -Y <sub>n-1</sub> )
2506C	-20691.160	-67002.198	6.592	-136396.126720
2507C	-20670.776	-66992.266	12.533	-259066.835608
A2K	-20674.611	-66989.665	-6.592	136287.035712
KP40	-20693.375	-66998.858	-12.533	259350.068875
		合計		174.142259
		合計面積		87.0711295
		地積		87.07 m <sup>2</sup>

総合計面積	5017.3163770 m <sup>2</sup>
-------	-----------------------------

作成者	秋田市山王六丁目9番1号 土地家屋調査士 畠山 幸成 (令和3年12月9日作成)	申請人	有限会社アスポーツ 代表取締役 伊藤 聡	縮尺	1/
-----	--	-----	-------------------------	----	----