

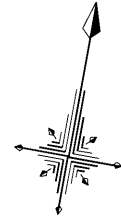
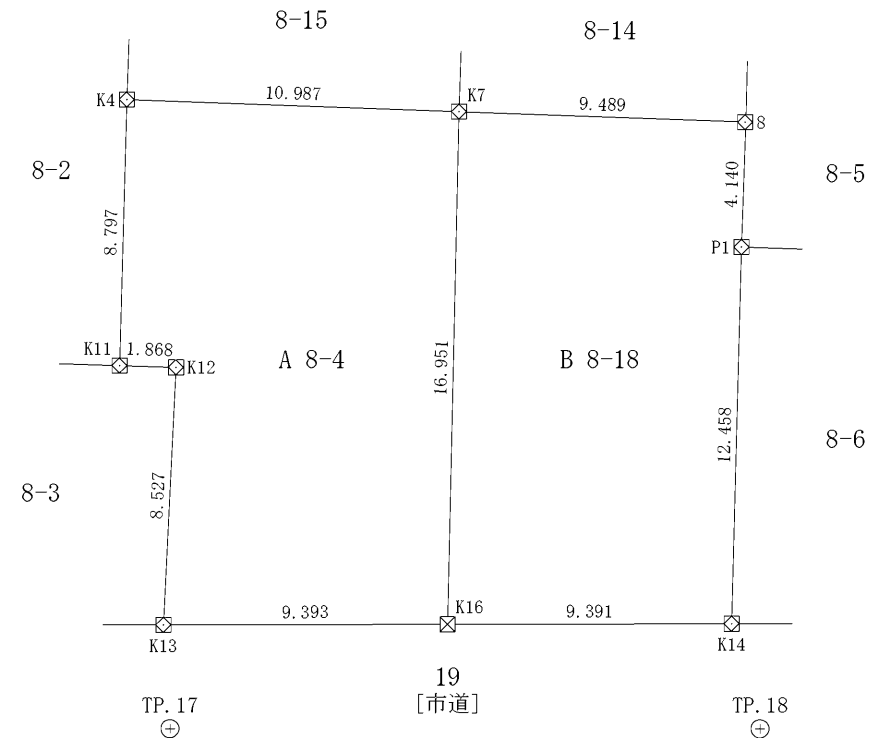
地番	8-4, 8-18	地積測量図
土地の所在	秋田市将軍野東四丁目	

座標求積表

地番	A 8-4				
測点	X <sub>n</sub>	Y <sub>n</sub>	X <sub>n+1</sub> -X <sub>n-1</sub>	(X <sub>n+1</sub> -X <sub>n-1</sub> )Y <sub>n</sub>	距離
K13	-26423.891	-64029.645	-6.755	432520.251975	9.393
K16	-26422.191	-64020.407	18.442	-1180664.345894	16.951
K7	-26405.449	-64023.066	15.174	-971486.003484	10.987
K4	-26407.017	-64033.941	-10.264	657244.370424	8.797
K11	-26415.713	-64032.606	-8.419	539090.509914	1.868
K12	-26415.436	-64030.758	-8.178	523643.538924	8.527
			倍面積	348.321859	
			面積	174.160929	
			地積	174.16 m <sup>2</sup>	

地番	B 8-18				
測点	X <sub>n</sub>	Y <sub>n</sub>	X <sub>n+1</sub> -X <sub>n-1</sub>	(X <sub>n+1</sub> -X <sub>n-1</sub> )Y <sub>n</sub>	距離
K16	-26422.191	-64020.407	-15.043	963058.982501	9.391
K14	-26420.492	-64011.170	14.011	-896860.502870	12.458
P1	-26408.180	-64013.077	16.409	-1050390.580493	4.140
8	-26404.083	-64013.675	2.731	-174821.346425	9.489
K7	-26405.449	-64023.066	-18.108	1159329.679128	16.951
			倍面積	316.231841	
			面積	158.115920	
			地積	158.11 m <sup>2</sup>	

合計面積 332.276849m<sup>2</sup>



測定の基準

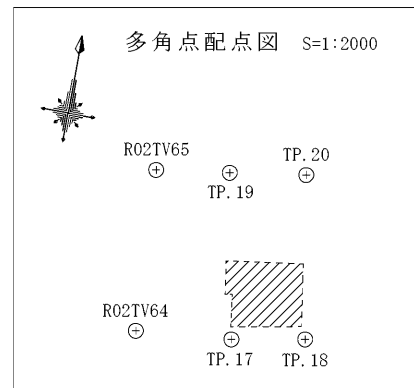
測地系		基準点座標値			
世界測地系 (測地成果2011)	10系	既知点	X座標	Y座標	標識
		男鹿2	-11623.130m	-84186.539m	電子基準点
		天王	-19042.008m	-67506.079m	電子基準点
		河辺	-37763.655m	-51409.288m	電子基準点
		基準点	X座標	Y座標	標識
R02TV64	-26429.516m	-64054.056m	紙		
R02TV65	-26386.692m	-64056.399m	紙		

ネットワーク型RTK-GNSS測量(VRS方式)による  
基準点測量 令和02年09月10日

新設多角点座標値

点名	X座標	Y座標	標識
TP.17	-26427.230m	-64028.816m	紙
TP.18	-26423.747m	-64009.622m	紙
TP.19	-26383.955m	-64037.099m	紙
TP.20	-26380.919m	-64017.106m	紙

多角点測量 令和02年09月10日  
筆界点測量 令和02年10月06日



凡例

記号	境界標の種類
田	コンクリート杭
田	石杭
田	合成樹脂杭
田	金属プレート
田	紙
○	計算点
⊕	多角点

作成者 秋田市山王中園町9番27号  
土地家屋調査士 加藤良彦  
(令和2年10月15日作成)

申請人 佐川 勲  
縮尺 1/250